

La répartition de la population américaine

Une population inégalement répartie

Densité moyenne : 29 hab/km²

Héliotropisme : attirance vers le soleil.

Sun Belt (ceinture du soleil) : États du Sud et de l'Ouest des États-Unis (de la Californie à la Georgie) dotés de dynamisme économique. Ils attirent les entreprises et les résidents.

High tech (haute technologie) : ensemble des industries de pointe mettant en application les techniques les plus innovatrices. Elles nécessitent de la « matière grise » mais aussi une main-d'œuvre bon marché pour les usines de montage.

• **Les deux tiers de la population** sont regroupés à l'Est du Mississippi.

• **Les zones côtières** du Nord-Est, du Nord-Ouest et de Californie, le front d'eau des Grands Lacs sont très densément peuplés.

• **La moitié ouest** au-delà du 100^e méridien a des densités inférieures à 10 et n'est peuplée qu'en oasis.

Les facteurs explicatifs

• **D'ordre historique** : les fortes densités de l'Est s'expliquent par l'arrivée des immigrants européens. La conquête de l'Ouest, faite au détriment des Amérindiens exterminés ou refoulés dans les régions les plus hostiles, suivit la découverte de l'or et la construction des transcontinentaux.

• **D'ordre naturel** : les montagnes des Appalaches ou des Rocheuses, le climat trop aride de l'Ouest constituent des handicaps. Par contre l'héliotropisme* est un atout.

• **D'ordre économique** : la présence de ressources naturelles est à l'origine de l'implantation d'industries sidérurgiques puis mécaniques qui ont attiré beaucoup de main-d'œuvre dans la région des Grands Lacs. L'activité commerciale a favorisé les implantations sur les façades littorales.

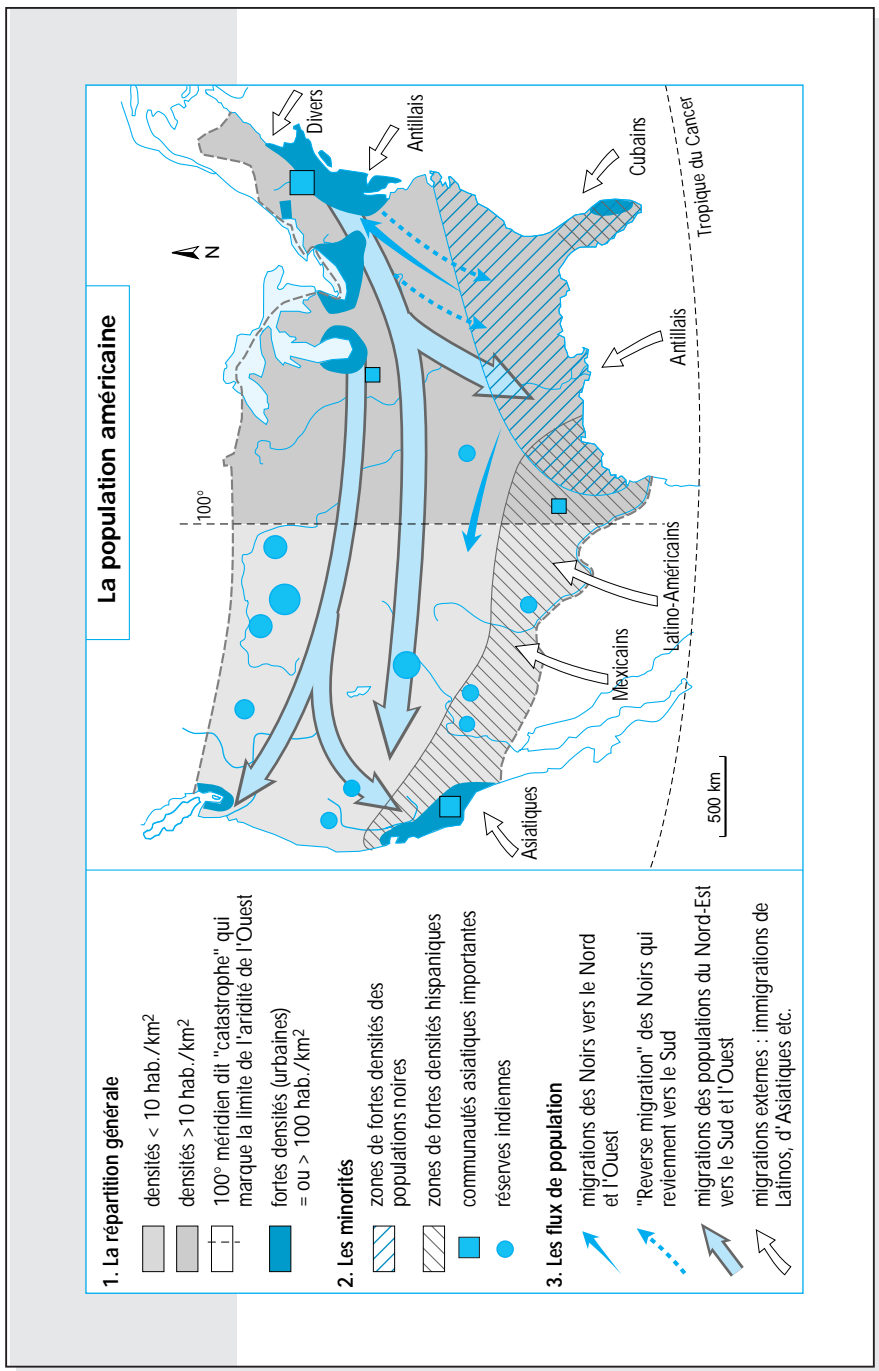
• **D'ordre financier** : l'accumulation des capitaux a bénéficié aux régions d'immigration.

Une répartition qui évolue

• **Du fait de migrations internes** : on enregistre un déficit migratoire du Nord-Est au profit de la Sun Belt*. Ce mouvement est lié à la montée des activités de high tech* et à l'héliotropisme.

• **Du fait de migrations externes** : les Latinos s'arrêtent souvent dans les États du Sud et de l'Ouest ; les Asiatiques sont nombreux en Californie.

• **L'inégale répartition** se retrouve au niveau des États et dans la répartition urbains/ruraux.



Les dynamiques de la population américaine

Population américaine : 268 millions d'hab.
Espérance de vie : 79 ans

Les dynamiques démographiques

- Les États-Unis ont la **troisième population mondiale**. L'immigration continue (700 000 par an) pallie la faible croissance naturelle.
- **Une croissance différente selon les ethnies** :

Groupe ethnique	Blancs	Noirs	Hispan.	Asiat.	Amér.
% actuels	73 %	12 %	9 %	4 %	2 %
Taux de croissance	6 %	12 %	50 %	100 %	37 %
% en 2020	53 %	13 %	24 %	8 %	2 %

L'inégale dynamisme explique les tensions entre les groupes ethniques. Le mythe du *melting-pot* est remis en question devant la montée identitaire.

Les dynamiques spatiales

- **La mobilité spatiale** héritée des pionniers demeure constante.
- **La Sun Belt** voit sa population augmenter.
- **La crise du Nord-Est**, industrielle et urbaine, a déclenché la *reverse migration* des Noirs qui retournent dans le Sud et des cadres attirés par le soleil.

Une métropolisation accrue

- **La population est urbaine à 76 %**. Les villes peuvent se toucher et devenir des **mégapoles***.
- Les villes sont divisées en **quartiers spécialisés** :
 - les **centres-villes**, avec le **CBD***, regroupent les principales activités tertiaires. Désertés par les résidents blancs fuyant les nuisances, ils sont occupés dans les quartiers délabrés par les pauvres et les minorités ethniques. Quelques phénomènes de *gentrification** sont cependant enregistrés ;
 - les **banlieues** (*suburbs*) s'étalent en couronnes concentriques. Elles sont habitées par les classes moyennes blanches ou issues des minorités. Les centres commerciaux s'installent en périphérie.
- **La ville traduit la ségrégation raciale et économique.**

Mégapoles ou mégapoles : ensemble de villes juxtaposées. Celle du Nord-Est est appelée *Mégalopolis*, elle regroupe 50 millions d'hab. de Boston à Washington.

CBD : *Central Business District*, quartier des affaires.

Gentryfication : retour des populations aisées dans les centres-villes.

Le capitalisme américain, acteur de la puissance

Les entreprises américaines

Salariés	+ de 500 salariés	- de 500 salariés
de la production manufacturière	71 %	29 %
du secteur public	41 %	59 %

Holding : société financière possédant des actions de sociétés exerçant dans des secteurs divers.

Les lois antitrust : Sherman Act de 1890, Clayton Act de 1914.

AFL (American Federation of Labour) : principal syndicat américain qui fut rejoint en 1955 par le CIO (Congress International Organisation).

Joint-ventures : entreprises à capitaux mixtes (nationaux et étrangers).

• **Les grandes entreprises**, de taille internationale (FMN), exercent de véritables monopoles dans les secteurs du pétrole, de l'informatique, de l'agro-alimentaire. Structurées en holdings*, contrôlées par des banques, elles privilégient le profit. Elles diversifient leurs activités et deviennent des oligopoles.

• **Les petites et moyennes entreprises** concentrées dans les services, la sous-traitance, les secteurs de pointe sont très performantes. Elles attirent les investissements.

Un État libéral et interventionniste

• **L'État fédéral légifère** en économie : lois antitrust*, lois antipollution. Il veille à éviter la constitution de monopoles sectoriels (déréglementation).

• **Il influe sur la vie économique** par sa politique monétaire (cours du dollar), fiscale (impôts), budgétaire (montant des dépenses fédérales).

• **Il contrôle** les secteurs de l'armement, de la santé, de l'éducation et soutient la recherche. Il est investisseur et client. Il soutient les secteurs en difficulté : agriculture, caisses d'épargne.

• **Partenaire actif**, il soutient la croissance par des accords commerciaux internationaux.

Des contre-pouvoirs

• **Les syndicats** américains (AFL-CIO*) utilisent la négociation. Ils sont affaiblis par la crise : le taux de syndicalisation a baissé de la moitié depuis 1945.

• **Les associations de consommateurs** surveillent les produits et menacent de boycott les entreprises soupçonnées de malfaçon.

• **Les joint-ventures** sont des entreprises dépendantes de l'étranger.

Un espace maîtrisé et exploité

Un espace immense aux ressources considérables

Superficie :
9 363 000 km²

SAU : surface agricole utile ; correspond à la surface mise en culture. Elle représente 47 % de la superficie totale.

Gisements de charbon :
Appalaches, Illinois et Wyoming

Gisements d'hydrocarbures :
Mid-Continent, Californie, Alaska

Densité : nombre de kilomètres par rapport à la surface.

Trafic : mesure la fréquence des convois sur une même ligne de transports.

• **L'abondance de l'espace** s'accompagne de la plus vaste SAU* mondiale et d'une variété de sols et de climats favorisant la diversité des productions. La longueur des côtes fournit des ressources piscicoles.

• **La richesse énergétique** quoique **considérable** est insuffisante. Les États-Unis sont l'un des premiers exportateurs de charbon du monde et occupent le second rang mondial pour la production d'hydrocarbures (dont ils sont également le 1^{er} importateur mondial). Les richesses hydrauliques dues à la superficie des bassins versants et à la puissance des chutes ont permis la construction de barrages (Grands Lacs, Tennessee, Colorado).

• **La richesse minérale** est importante.

Un territoire maîtrisé

• **Le réseau des voies de communication** joue un rôle essentiel dans la maîtrise actuelle du territoire.

– **Le chemin de fer**, dense dans les régions les plus peuplées, relie les deux façades océaniques par les transcontinentaux.

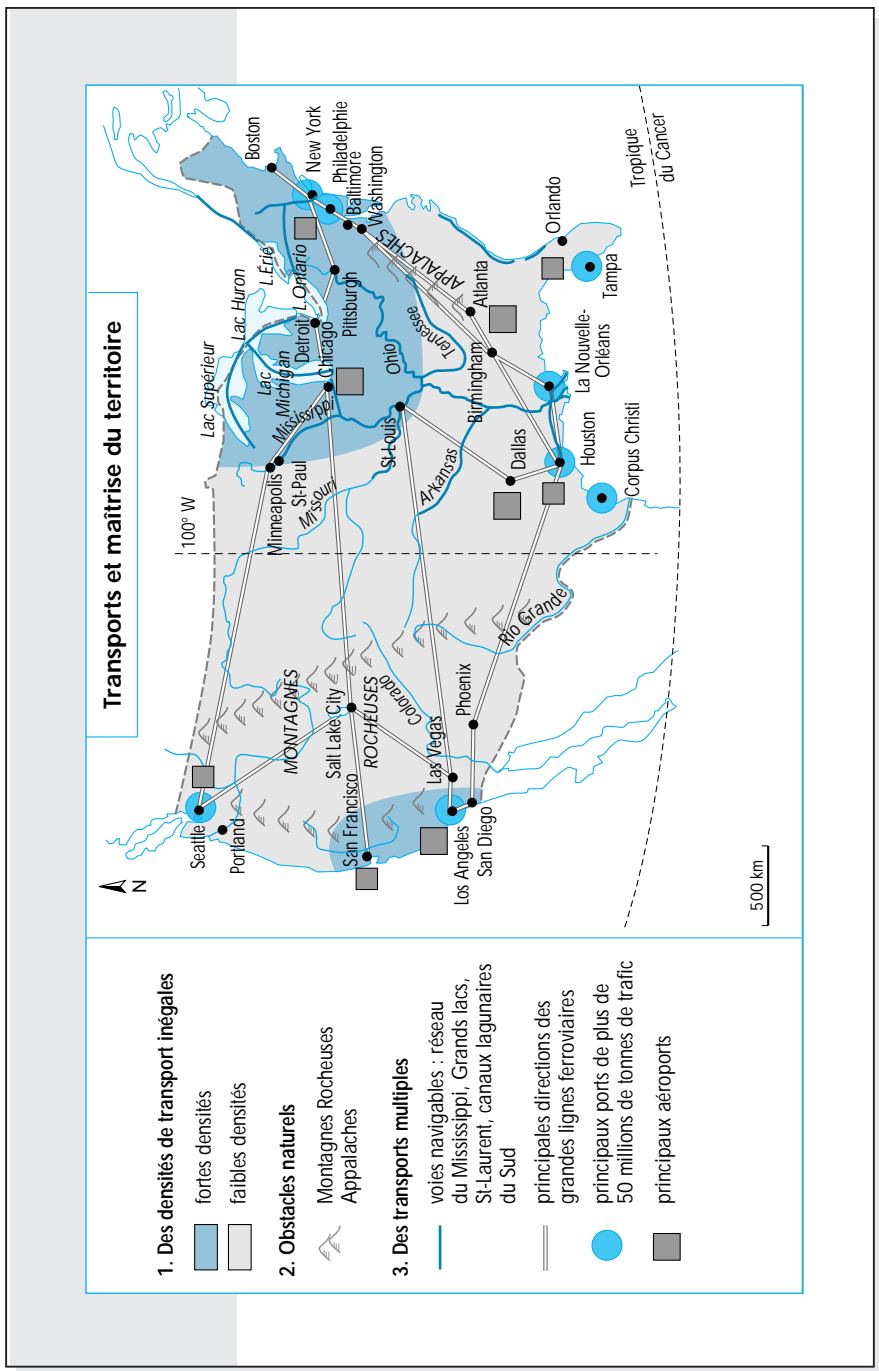
– **L'automobile**, symbole du mode de vie américain, est utilisée sur les courtes distances. Les camions bénéficient d'autoroutes nombreuses et concurrencent le rail.

– **Les voies d'eau** sont bien aménagées : Grands Lacs désenclavés par le canal du Saint-Laurent, Mississippi. Les canaux lagunaires du golfe du Mexique sont très utilisés dans le cadre d'une économie littorale.

– **Les conduites (oléoducs)**, le plus grand réseau mondial, parcourent tout le pays.

– **Le réseau aérien** est le plus important du monde, par la densité* des liaisons et son trafic*.

• **Les villes** constituent la charpente du territoire américain. Leur densité reflète l'inégal dynamisme régional. Regroupées sur les côtes du Nord-Est, de l'Ouest et des Grands Lacs, elles sont essaimées sur le reste du territoire. Ce sont des **centres décisionnels** reliés entre eux par des flux d'invisibles.



La première puissance industrielle mondiale

Les fondements de la puissance industrielle

Interface : lieu de contact entre deux mondes différents.

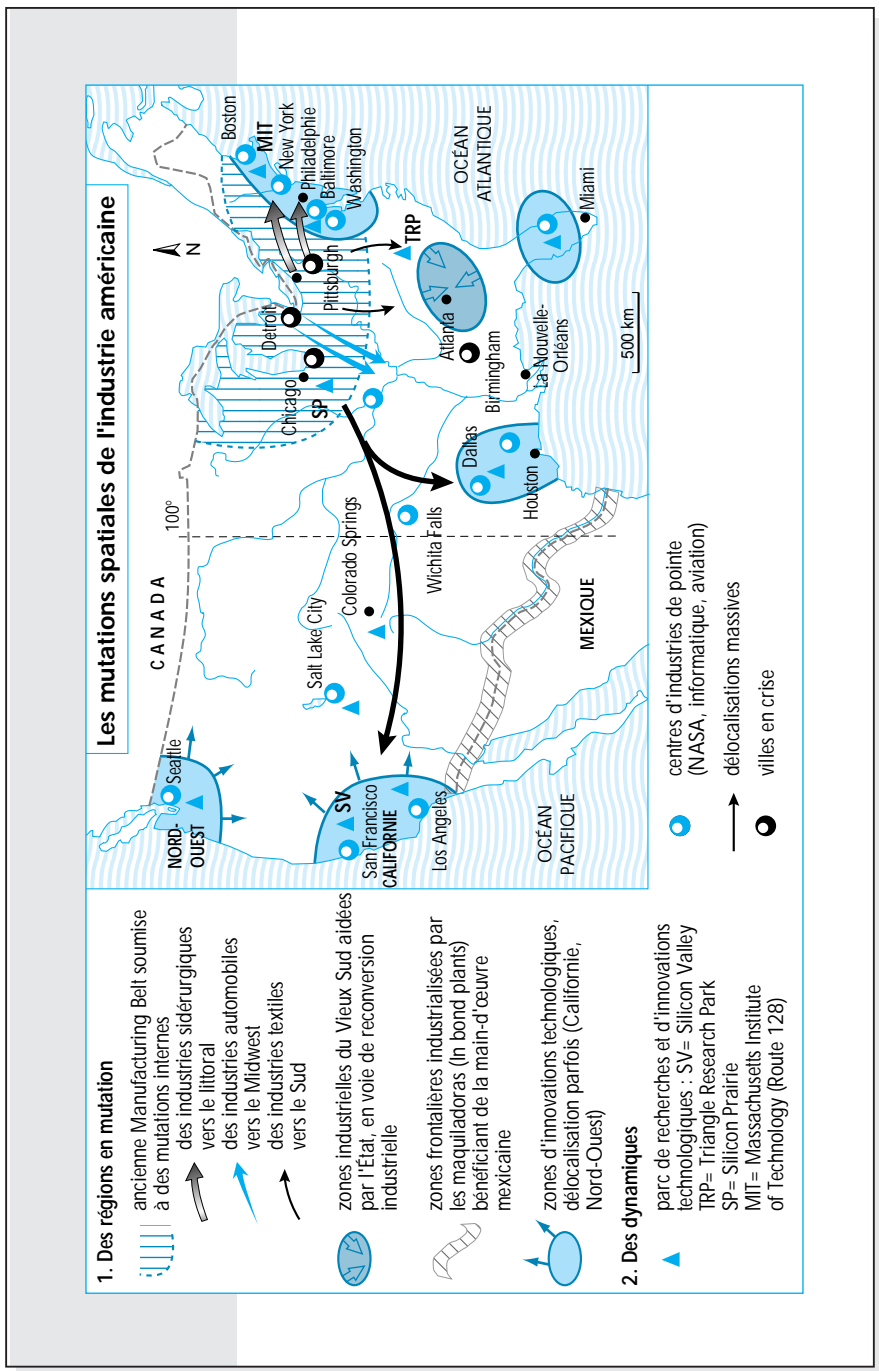
- **Des facteurs économiques :**
 - les matières premières et énergétiques ont été les premiers facteurs de localisation industrielle. La sidérurgie de Pittsburgh naît de la rencontre des flux de charbon des Appalaches et du fer du lac Supérieur ;
 - la construction et l'aménagement de voies de communication permet de faire jouer les interfaces* ;
 - la proximité de centres d'industries mécaniques ou de foyers de consommation créent une dynamique favorable ;
 - les migrants constituent une main-d'œuvre bon marché.
- **Des facteurs financiers :** les capitaux indispensables aux investissements favorisent le N-E.
- **Des facteurs historiques :** les guerres asiatiques (Japon, Corée, Vietnam) de 1941 à 1972 ont favorisé l'expansion industrielle vers l'Ouest. L'aéronautique s'est développée sur la côte Pacifique.

Des mutations industrielles

CMI : complexe militaro-industriel qui comprend des industries traditionnelles (sidérurgie) et des industries de pointe liées à l'armement et à l'espace.

Brain drain : « exode des cerveaux » vers les laboratoires américains où ils trouvent de meilleures conditions de travail.

- **Les industries traditionnelles** sont frappées par la concurrence mondiale et la crise du fordisme :
 - la sidérurgie s'est restructurée, concentrée et littoralisée : les États-Unis sont redevenus les 3^e producteurs mondiaux d'acier ;
 - l'industrie automobile en adoptant le toyotisme*, en acceptant les joint-ventures avec les Japonais et en délocalisant, est revenue au 1^{er} rang mondial.
 - **Les industries de pointe**, ou *high tech*, se développent grâce au soutien étatique, à la puissance du CMI*, à la collaboration entre les entreprises et les universités (financement des recherches) et au *brain drain** :
 - l'aéronautique américaine est la première du monde avec Boeing ;
 - en informatique, les entreprises comme Microsoft ou IBM dominent le marché.
- Bilan :** Les États-Unis sont devenus un leader technologique sans abandonner l'industrie classique. C'est aussi une des raisons de leur puissance.



L'agrobusiness américain

La première agriculture mondiale

- Elle occupe les **premiers rangs mondiaux** dans beaucoup de produits ; sa part dans la production mondiale est considérable.
- **L'agriculture est intégrée** aux grandes entreprises agro-alimentaires qui contrôlent la production, la transformation, la distribution. La **mécanisation** très poussée fait gagner en productivité. Les **recherches** et leurs applications aussi bien pour les méthodes d'exploitation que pour les intrants* ou la nourriture du bétail concourent au succès.
- **Les conditions naturelles** variées permettent un large éventail des productions. L'immensité autorise **l'agriculture extensive** en céréaliculture (prix de revient plus bas).

Intrants : composants chimiques comme les engrais, pesticides ou insecticides.

Corn belt (ceinture du maïs) : région anciennement spécialisée dans cette culture qui se diversifie vers le soja et l'élevage intensif.

*1^{er} producteur de maïs, de soja
2^e producteur d'agrumes, de coton et de blé*

*Part dans la production mondiale :
41 % du maïs,
50 % du soja,
21 % du coton,
16 % des agrumes récoltés dans le monde.*

Des changements structurels

- **Les belts se sont diversifiées** (*Corn belt**) pour conserver la qualité des sols par des **assolements** et pour s'adapter au marché. L'élevage des bovins et des porcs se fait dans des **feed-lots**, véritables usines à viande.
- **L'irrigation** permet à l'aide de techniques sophistiquées de mettre en valeur des terres arides.
- **Les exploitations** se concentrent (de 1940 à 1990 leur nombre a été divisé par trois : on en compte 2 millions) et leurs superficies moyennes augmentent (190 ha contre 35 en France). Un seul homme peut mettre en valeur des centaines d'hectares.
- **La population active** employée dans l'agriculture (2,7 %) fait vivre 28 millions de personnes et procure 20 % des exportations américaines.

Des problèmes latents

- **La concurrence** fait rage sur les marchés mondiaux où s'écoule 1/4 de la production agricole.
- **Les dettes** accablent les fermiers. Or **les aides sont interdites** par l'OMC et doivent être démantelées d'ici 2002.
- **Les problèmes écologiques** comme le manque d'eau dans l'Ouest sont des risques potentiels.

La tertiarisation de l'économie américaine

Les services, moteurs de la croissance

Les É-U sont le pays le plus tertiarisé du monde.

- **L'offre des services** (aux entreprises* et aux particuliers*) est très diversifiée. Leur consommation augmente avec la baisse des prix, l'élévation du niveau de vie et le travail féminin.

- **Les services occupent 76 % des actifs.** Ils ont donc été les auxiliaires précieux de la *job machine** américaine : ils présentent un éventail de métiers lié à leur grande hétérogénéité, des moins aux plus qualifiés ; or, les gains de productivité dans les autres secteurs ont dégagé une main-d'œuvre disponible et peu exigeante.

- **Leur répartition par secteurs d'activité** se distribue entre 25 % pour les services aux particuliers, 15 % dans les secteurs de la communication et des échanges et 10 % dans les services dits du tertiaire supérieur*. Les secteurs du travail temporaire, du cinéma, de l'informatique, des télécommunications connaissent les progressions les plus importantes.

- **Les performances américaines** dans ce domaine en font le premier exportateur mondial de services, la balance étant excédentaire.

L'implantation du tertiaire dans l'espace

- **Les services** sont souvent localisés aux mêmes endroits que les industries de pointe : en effet, en informatique, l'élaboration du produit suppose une imbrication des secteurs. Les activités de service sont parfois liées au secteur secondaire : logistique, conseil.

- **Les villes** sont les implantations les plus fréquentes. La capacité d'absorption des marchés urbains induit des services commerciaux omniprésents. **Carrefours de communications*** elles offrent des emplois nombreux dans ce domaine. L'activité et les emplois urbains sont majoritairement tertiaires.

- **Le dynamisme régional** joue un grand rôle dans la localisation : la *Sun Belt* et le Nord-Est, sont privilégiés, le Midwest ou le Vieux Sud délaissés.

Services aux entreprises :
services juridiques, bancaires.

Services aux particuliers :
santé, enseignement, domesticité.

« Job machine » :
Machine à fabriquer des emplois ; évoque le volontarisme américain pour lutter contre le chômage.

Tertiaire supérieur :
activité de ceux qui ont un pouvoir de décision : cadres supérieurs, hommes politiques.

Carrefour de communications :
croisement des moyens de transport ou des flux d'informations.

Le rayonnement des États-Unis dans le monde

Le déficit commercial qui était de 10 milliards de \$ en 1970 atteint 166 milliards de \$ en 1996.

Importations :
73 % prod. ind.
12 % prod. éner. et min.
6 % prod. agr.
9 % divers

Exportations :
70 % prod. ind.
12 % prod. agr.
5 % prod. éner. et min.
13 % divers

Un acteur économique puissant

- **Commercial** : le commerce américain est le premier mondial (13 % des échanges). Ses principaux partenaires sont ses voisins (ALENA) et les pays de la Triade. L'essaimage des FMN américaines assure une large diversification des partenaires.

Le déficit commercial se creuse mais les échanges de services marquent la suprématie américaine (16 % du total mondial) et compensent les déficits commerciaux.

- **Financier** : le dollar est la monnaie d'échange universelle. Les États-Unis disposent de FMN dont les investissements sont recherchés partout.

Un modèle américain reconnu

- **Politique** : la démocratie américaine reste une référence absolue.

- **Social** : l'*American way of life* est exportée (McDonald's et Coca-Cola sont présents partout).

- **Culturel** : l'anglais devient la langue véhiculaire obligatoire; les films, la musique américaine inondent le monde entier. Les musées américains sont parmi les plus riches de la planète.

- **Sportif** : les États-Unis sont une puissance sportive enviée (Michael Jordan, Carl Lewis).

Un interlocuteur incontournable

- **Économiquement**, ils organisent des alliances régionales : l'ALENA en 1994 avec le Mexique fournisseur de main-d'œuvre bon marché et le Canada pourvoyeur de matières premières. Ils tentent de créer une ZLEA ou Zone de libre-échange américaine et nouent des liens avec le Mercosur. Avec l'APEC, ils créent une zone de coopération économique et commerciale avec le Japon et les NPJA. L'OMC les aide à contrôler le commerce international.

- **Diplomatiquement et militairement** : leur rôle d'arbitre à l'ONU ou celui de décideur à l'OTAN fait qu'ils imposent alliances et boycotts, et la conduite à tenir en cas de conflit.

L'inégal dynamisme régional

Le Nord-Est, centre vital des États-Unis

Il a bénéficié de facteurs économiques en partie hérités, et de la proximité du pouvoir politique.

- **Le développement** de la *Manufacturing belt** a été rendu possible par la présence de **ressources naturelles**. Le littoral relié aux voies d'eau intérieures a facilité le commerce. L'accumulation de **capitaux** et de **matière grise** (grandes universités) en a fait une région motrice.

- **La modernisation** s'est faite grâce à la **littoralisation** et la **concentration des sites**, facilitée par un **protectionnisme partiel**. Le Nord-Est garde son **pouvoir décisionnel** grâce aux places financières de New York, à ses capacités d'information et aux **sièges sociaux** (IBM, ITT, NCR).

- **Des inégalités internes à la région** apparaissent : la région des Grands Lacs reste très marquée par la **crise industrielle**. La **Mégalopolis** demeure la **façade la plus industrialisée** et urbanisée. La **Nouvelle-Angleterre** joue la **carte des industries d'intelligence**, favorisée par les centres de recherche de Boston et des universités prestigieuses.

Le croissant périphérique*

- **Le dynamisme démographique** de cette région, dû aux **migrations internes et externes**, est renforcé par la position d'interfaces de ces États.

- **Les délocalisations stratégiques** ont favorisé son essor.

- **Une industrie puissante** est née, liée essentiellement à la **recherche technologique** (Silicon Valley) et à la présence d'une **main-d'œuvre mal payée**, aussi bien dans les usines de montage informatique que dans le textile du Vieux Sud.

- **Des contrastes** apparaissent : les **pôles d'entraînement régionaux** dotés d'une agriculture moderne (vergers de Californie, *feedlots* du Texas), les vitrines des industries de pointe (Californie, Floride, Texas) s'opposent aux **régions vides et délaissées** du Vieux Sud, régions de fermes traditionnelles.

Manufacturing belt : région des industries traditionnelles aussi bien de produits de base que d'industries mécaniques.

Croissant périphérique : ensemble des États allant de l'État de Washington à celui de Georgie. Plus étendu que la Sun Belt, il comprend les régions moins ensoleillées du N.-O.

• **Les limites de l'essor** de la *Sun Belt* sont liées à la **brutalité du climat** (typhons, chaleur torride) et au **manque d'eau**. Elle souffre aussi de la **dépendance décisionnelle** et de l'insuffisance des infrastructures (routes, trains).

Diagonale intérieure :
régions intérieures des États-Unis.








Carboduc : tube utilisé pour le transport du charbon : pulvérisé, il est projeté par de puissants jets d'eau.

La diagonale intérieure*




- **Partie la moins peuplée** de l'Union, mise en valeur de manière extensive (céréaliculture, élevage) sauf autour des villes, elle souffre d'**enclavement** : les voies de communications ne font que la traverser.
- **Des ressources énergétiques et minières** abondantes sont exploitées selon la conjoncture (charbon du Wyoming expédié par rail et carboduc*).
- **Région contrastée**, elle est peuplée d'oasis dispersées dont certaines reçoivent des industries de pointe délocalisées du littoral.
- C'est un **espace de loisir** pour les Américains (parcs nationaux, ski...).

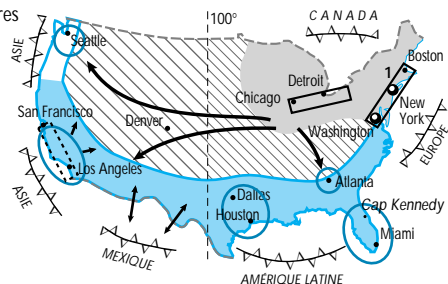
L'organisation du territoire américain

1. Les grandes régions et leurs centres d'impulsion

-  le Nord-Est : le centre des États-Unis : centre décisionnel le plus important du pays malgré le déclin industriel de la *Manufacturing Belt*
-  croissant périphérique dont la *Sun Belt* 
-  diagonale intérieure dont les hautes terres de l'Ouest peu mises en valeur et les terres agricoles plus à l'Est
-  mégaloïles dont 1 : la Mégaloïle
-  mégaloïle en formation (côte Ouest)
-  nouvelles régions dynamiques de haute technologie

2. Des dynamiques spatiales

-  délocalisation, flux humain
-  interfaces : dynamisent les côtes, la frontière américano-mexicaine (Nord-Est essentiellement)
-  centres décisionnels mondiaux :
 - économique (New York)
 - politique (Washington)



Les limites de la puissance américaine

Une puissance financière déficitaire et endettée

L'accumulation des déficits peut remettre en cause la solidité du dollar.

- **Le déficit commercial** se creuse en raison de l'accroissement des importations. Bill Clinton a décidé de pratiquer « une diplomatie du négoce » pour faire augmenter les exportations. Mais le déficit atteint des records.
- **Le déficit budgétaire** a été diminué de plus de moitié au détriment de l'aide sociale après un conflit entre la présidence et le Congrès.
- **La dette intérieure et extérieure** est colossale : le service de la dette représente 20 % du budget fédéral.

Une société en crise

- **La pauvreté** touche plus de 30 millions d'Américains même si le niveau de vie de tous augmente. Les plus pauvres sont toujours les Hispaniques, les Noirs, les femmes seules et les retraités (faute de sécurité sociale généralisée).
- **Le malaise identitaire** menace la société d'éclatement. Les populations cohabitent sans se mêler : c'est le *salad bowl**.
- **La crise urbaine** – *homeless** dans les rues, trafic de drogue et insécurité, conflits entre les minorités – est toujours latente.
- **L'école** ne permet plus aux plus pauvres d'accéder aux universités coûteuses ; le système scolaire public est dévalorisé.

Un problème d'environnement sous-estimé

- **Les États-Unis légifèrent** dans ce domaine. Mais ces lois sont peu respectées et apparaissent comme un handicap pour la compétitivité des entreprises.
- **Les problèmes de la pollution** atmosphérique des villes et celle des eaux se posent de manière aussi cruciale que dans les autres pays du monde. On sait que l'eau sera une denrée rare et chère dans les années qui viennent.

Salad bowl : s'oppose au creuset américain (*melting pot*) ; signifie que les populations, tout en vivant sur le même territoire, ne se mélangent plus.

Homeless : sans-abri.